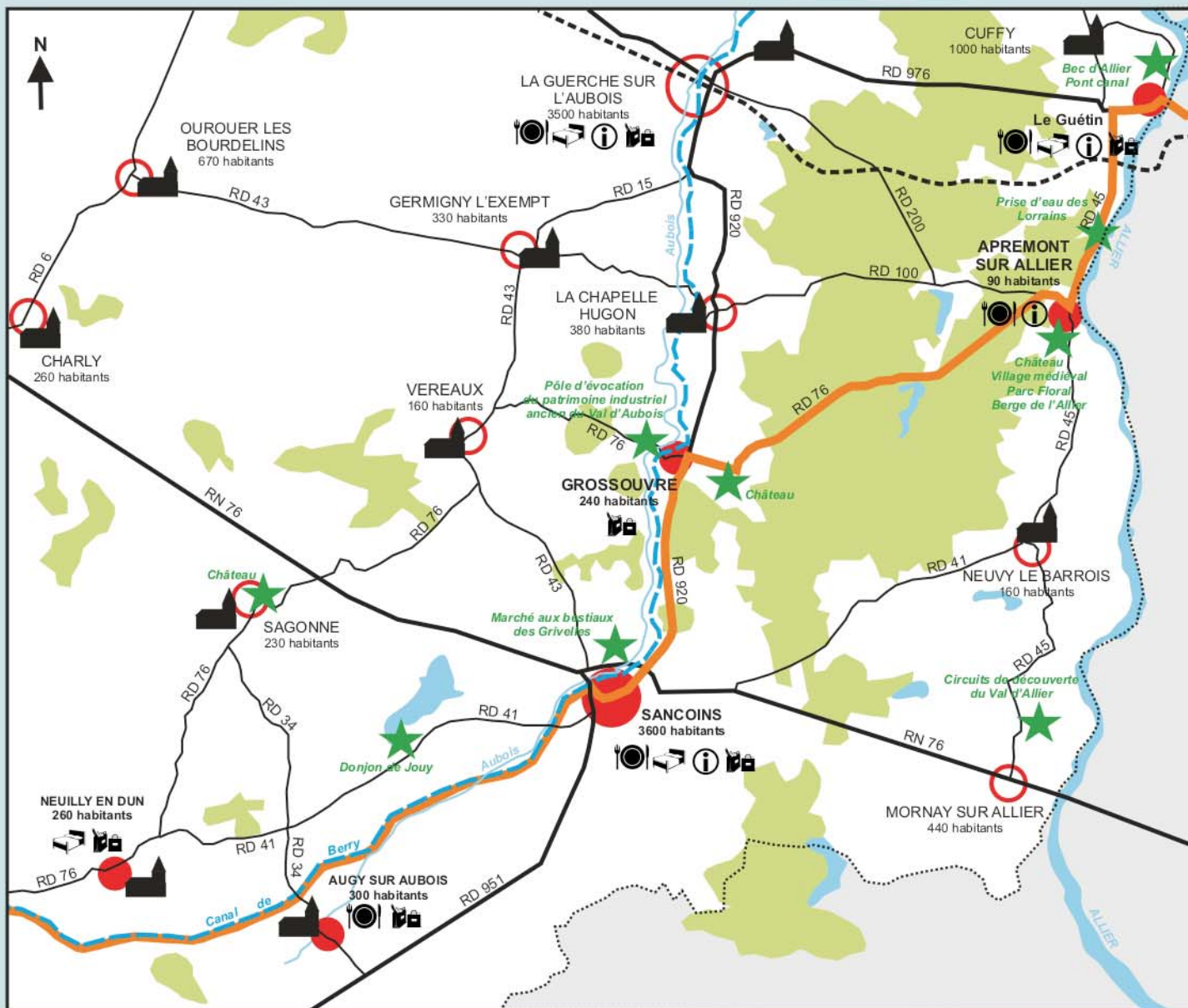


# Les chemins de Saint Jacques de Compostelle en Berry











De Cuffy (Le Guétin) à Neuilly en Dun



Fiche descriptive de l'itinéraire sud (De Nevers à Saint Amand Montrond)



Crédits photographiques, cartographie : SHPLA - 2014

	Chemin de Saint Jacques		Route principale et secondaire
	Ville, village ou hameau situé sur l'itinéraire		à côté de l'itinéraire
	Eglise remarquable		Site, monument ou attraction à visiter
	Hébergement (gîte, chambre d'hôtes, hôtel, camping)		Ravitaillement (boulangerie, boucherie, épicerie)
	Restaurant, auberge		Point d'information touristique